

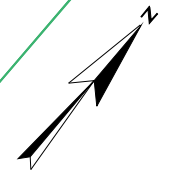

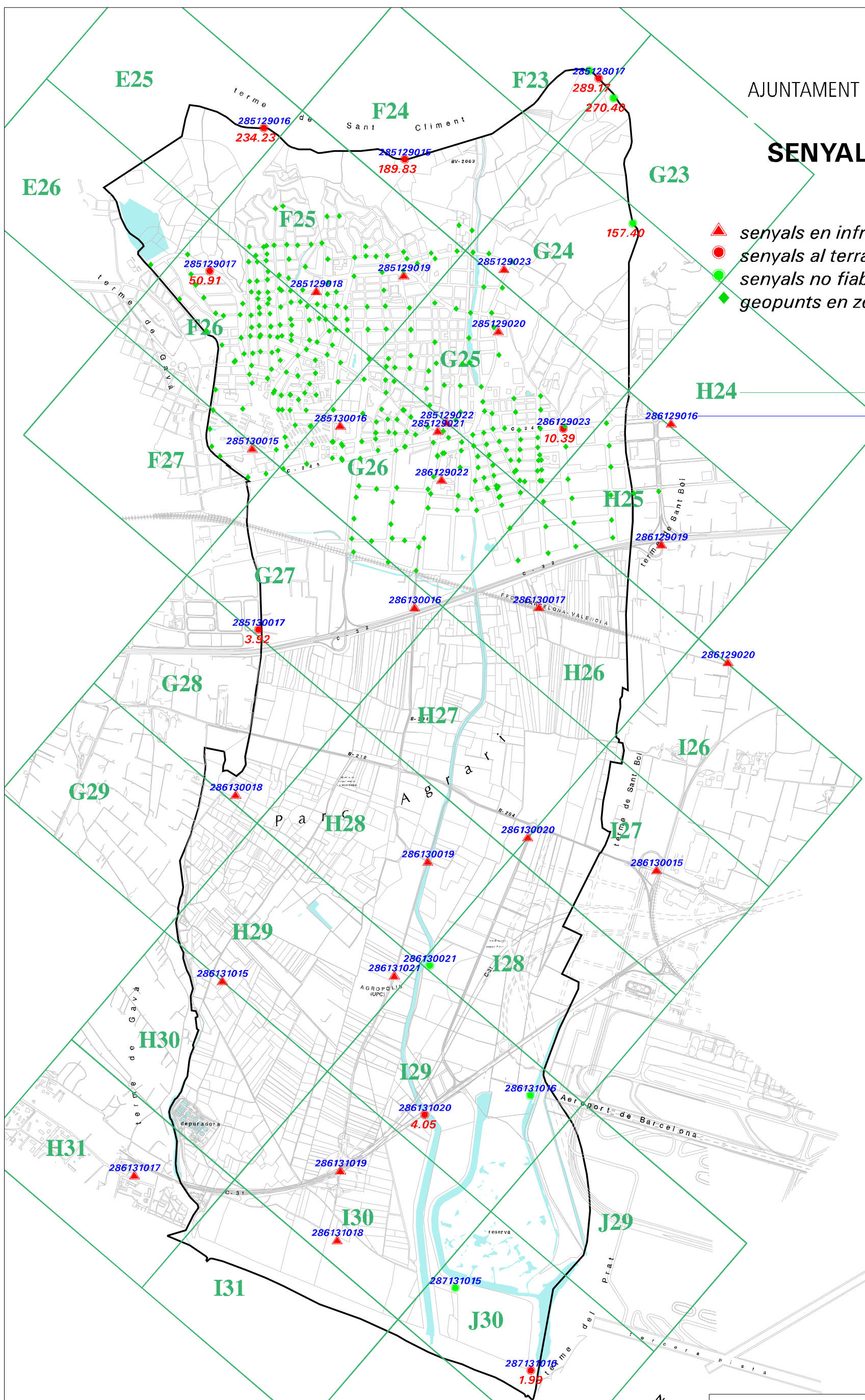


AJUNTAMENT DE VILADECANS

SENYALS GEODÈSICS

- ▲ senyals en infraestructura artificial
- senyals al terra
- senyals no fiables o desapareguts
- ◆ geopunts en zona urbana (al terra)

full 1:2000
 codi del senyal
 10.39: altitud



SENYALS GEODÈSICS	
Àrea d'Economia i Gestió Interna Dep. Sist. d'Informació i Comunicacions i Qualitat dels Serveis Municipals	
Oficina del SIG	
/vertex-w/vertextot.aml	'data(a-m-d):08-10-24'