

ITINERARI DELS PARCS FORESTALS DE MAS RATÉS I CAN TRIUS

INTRODUCCIÓ

Itinerari destinat a tot tipus de públic interessat en la descoberta de la natura. Consisteix d'una ruta breu, adequada per fer amb nens a partir dels 6 anys, amb pendents forts, però curts. El recorregut es pot iniciar des de diferents carrers de la ciutat entorn als parcs forestals, i que inclouen els carrers del Cedre, de l'Arboç, Salamanca i de la Troana i la plaça del Romani.

Tot i la seva brevetat, aquesta ruta permet un bon acostament a una petita part de la flora i la fauna dels boscos mediterranis, amb la presència destacada de petits rèptils, amfibis, papallones, aus i alguna rapaç com l'òliba.

Des del mirador que hi ha a prop del cim del Mas Ratés es pot gaudir d'una visió privilegiada de la serra de Montbaig i sobretot, de l'ermita de Sant Ramon. Des d'aquest mirador, podem observar una rosa dels vents per situar-nos. Durant el camí ens trobarem també amb marges de pedra seca de llicorella.

INFORMACIÓ PRÀCTICA:

Tipologia de Ruta: Natura

Senyalització: Sí

Distància: 1,6 km lineal de Mas Ratés a Can Trius.

Dificultat tècnica: Mitja

Accessible: no

Desnivell: 65 m de pujada

Mitjà: A peu. En bicicleta de muntanya amb un nivell de cicloturista alt.

Temps: 20 min. aprox. a peu

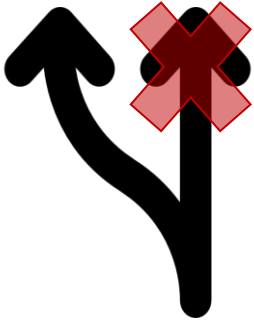



DESCRIPCIÓ DEL RECORREGUT

Des del carrer de l'Arboç de Viladecans, iniciarem el nostre itinerari en direcció al Mirador Josep Lligades pels camins, pistes i corriols del Parc de Mas Ratés. Iniciem un camí recte (direcció nord) des de l'inici fins a la primera bifurcació on hem d'agafar el camí de la dreta. Un cop arribem a la pista, agafem el corriol que puja cap a la dreta en direcció al Mirador. Quan arribem a dalt, gaudirem d'unes grans vistes de l'Ermite de Sant Ramon i de Viladecans. Continuem el recorregut baixant pel camí de l'esquerra. Ens trobarem amb una cruïlla per la qual baixarem pel camí de l'esquerra en direcció a Can Trius, ignorant els petits corriols que poden sortir pels costats. Seguim el camí en direcció a la plaça del Romaní i en arribar, baixem pel corriol de l'esquerra seguint pel torrent i finalitzant a Can Trius el nostre itinerari.

PAS A PAS

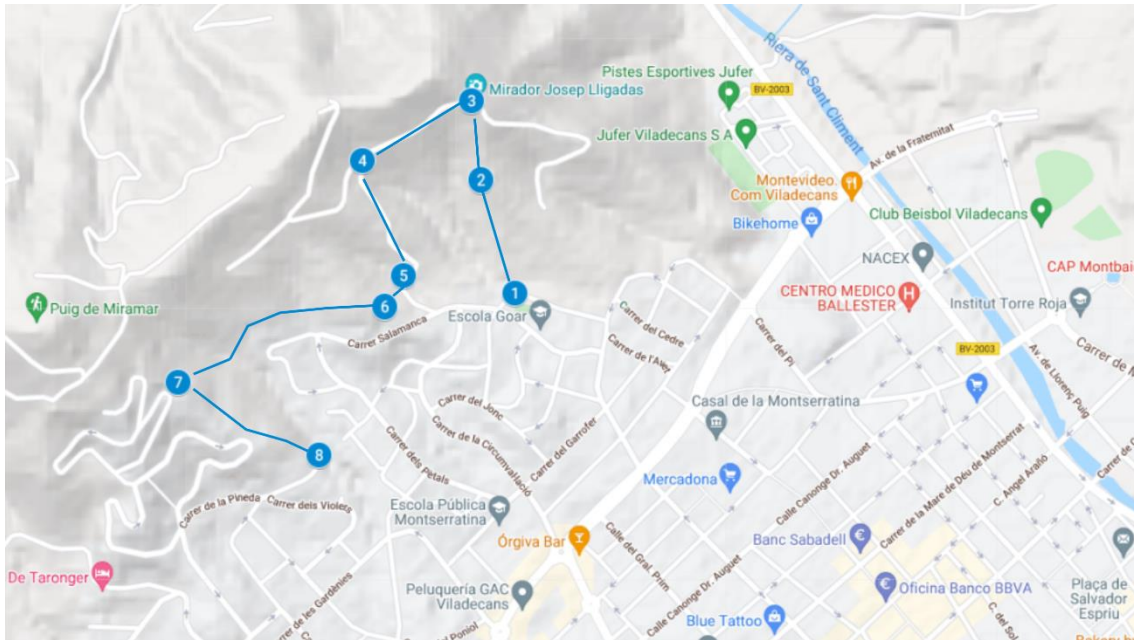
<p>Des del Carrer de l'Arboç on Iniciem la ruta a Mas Ratés direcció al Mirador.</p>		
<p>A la primera bifurcació agafem el camí de la dreta en direcció al Mirador.</p>		
<p>Un cop arribem a la pista agafem el corriol que puja cap a la dreta fins al Mirador.</p>		

<p>Un cop assolit aquest punt, arribem al mirador de Mas Ratés, des d'on podem gaudir d'unes grans vistes de Viladecans, de Sant Ramon i de bona part del Delta del Llobregat.</p>		
<p>Seguim la marxa baixant pel camí de l'esquerra.</p>		
<p>En la següent cruïlla baixem pel camí de l'esquerra direcció a Can Trius. Ignorem els corriols que surten dels laterals de la pista.</p>		
<p>Seguim pel camí en direcció a la Plaça Romaní, ignorant els trencants de l'esquerra.</p>		

<p>A l'arribar a la plaça del Romaní baixem pel corriol de l'esquerra.</p>		
<p>Seguint el torrent arribem al Torrent de Can Trius el final del nostre itinerari.</p>		

ELEMENTS D'INTERÈS DURANT EL RECORREGUT

1. CASA DE LES ABELLES
2. EL PARC DE MAS RATÉS
3. SANT RAMON - MONTBAIG
4. MIRADOR DE JOSEP LLIGADES
5. EL BOSC MEDITERRANI
6. EL PRAT DE LES PAPALLONES
7. FAUNA
8. EL TORRENT DE CAN TRIUS
9. PLAÇA DEL ROMANÍ




1. LA CASA DE LES ABELLES

Viladecans manté una relació especial amb les abelles, les quals, a més, s'han convertit en part indispensable del compromís mediambiental de la ciutat, tot esdevenint un dels nostres indicadors de contaminació ambiental. A la Casa de les Abelles la ciutadania està convidada a conèixer de primera mà aquests insectes i la seva tasca indispensable per al manteniment de l'ecosistema. En ella hi trobareu un espai de museu amb una finalitat educativa. A més, cada cap de setmana s'hi celebren activitats com tallers d'experimentació o visites al rusc de Mas Ratés acompanyats i acompanyades d'un apicultor expert.



2. EL PARC DE MAS RATÉS

L'origen d'aquest pulmó verd per a la ciutat és relativament recent: als principis dels anys noranta es va donar resposta a una necessitat ciutadana i es van repoblar amb pins les zones més degradades de la falda de la serra de Miramar. Actualment, s'ha convertit en una zona forestal amb boscos de pi blanc, pi pinyer i alzines a les fondalades dels torrents del Ginestar i Mas Ratés. Mas Ratés és el lloc ideal per a observar la gran varietat d'espècies d'ocells i papallones que hi habiten.



3. SANT RAMON-MONTBAIG

A El Montbaig, també conegut com la muntanya de Sant Ramon, és una muntanya d'uns 300 metres d'altitud que es troba al límit dels municipis de Sant Boi de Llobregat, Sant Climent de Llobregat i Viladecans, a la comarca del Baix Llobregat. A l'època medieval aquesta muntanya es coneixia amb el nom de Muntanya de Golbes, nom que es manté a la Font de Golbes, situada en el camí de pujada. Al cim hi ha l'ermita de Sant Ramon, de 1887, i un bar restaurant. Abans de l'ermita hi havia un pal que delimitava els termes municipals. Tota la muntanya era terra de cultiu, de vinya i cirerers, fins a la dècada de 1950, moment en què començà a ser abandonada i ocupada per pi blanc, alzines i roures. Al cim podem trobar-hi dos vèrtexs geodèsics (referències 285128001 i 285128017). En dies clars és possible albirar la serra de Tramuntana de Mallorca.



4. MIRADOR DE JOSEP LLIGADES

El Mirador del Mas Ratés és un mirador situat al terme municipal de Viladecans, al Baix Llobregat, dins del Parc Forestal de Mas Ratés, en concret a la falda de la Serra de Miramar, el qual ofereix una vista privilegiada de tot el Delta del Llobregat.

El mirador està ubicat, en part, en una finca muntanyosa propietat de la família Lligadas de Cal Sardà, on antigament s'hi havien conreat cirerers i posteriorment garrofers que servien per alimentar el bestiar. Un incendi forestal a finals de la dècada dels anys setanta va deixar el terreny en desús. A la dècada dels noranta es van dur a terme treballs de manteniment i arranament i, a part de replantar pins, es va construir el mateix mirador i un camí circumval·lant que havia de servir de tallafocs.

Actualment és una zona de pi on s'hi pot observar una gran diversitat d'aus.

S'hi pot accedir per un camí de 580 metres que neix a la confluència entre els carrers de la Farigola i del Cedre de la ciutat de Viladecans, després de superar un fort pendent.



5. EL BOSC MEDITERRANI

El bosc mediterrani és un paisatge únic, En ell podem trobar un Munt d'espècies animals i vegetals que han aconseguit adaptar-se a un mitjà en què la sequera i els incendis són un dels problemes més greus que es presenten cada any. Les plantes que l'habituen han de suportar l'aridesa estival la qual pot durar fàcilment tres mesos, de vegades més. Així mateix, solen ser perennifòlies; és a dir, que van deixant caure les fulles a poc a poc al llarg de tot l'any mentre les van substituint per altres de noves. Durant el trajecte podem observar pins, alzines, roures de fulla petita, llentiscle, romaní, estepes...



6. EL PRAT DE LES PAPALLONES

El prat de papallones de Mas Ratés té un nou disseny, pensat per afavorir el creixement de tres espècies concretes de papallones. Té un hotel d'insectes perquè hi criïn, i diferents plantes, amb flor i aromàtiques, adequades per a les papallones. El prat i la bassa d'amfibis, que es troba al costat, milloren la biodiversitat alhora que serveixen per controlar la qualitat ambiental. Aquests espais a Mas Ratés també són idonis perquè les escoles puguin ensenyar biologia als alumnes de manera pràctica.



7. FAUNA

La zona és un espai excel·lent per a veure i escoltar els nombrosos ocells que hi habiten; des del picot fins a l'oriol, passant per les mallerengues i raspinells. S'ha habilitat una zona, el prat, on les papallones tenen un hàbitat favorable ric en flors i plantes variades. S'hi han comptabilitzat gairebé quaranta espècies diürnes diferents des que s'hi va crear un prat per a fomentar-ne la presència.



8. TORRENT DE CAN TRIUS

En aquest torrent es manté un aspecte forestal fins que s'integra a la ciutat, tot connectant les zones verdes urbanes amb la muntanya. L'espai està format per pins, roures, alzines i un sotabosc on troben una gran biodiversitat.



9. PLAÇA DEL ROMANÍ

Aquesta zona urbana compta amb una multitud de garatges i números de portals per tot arreu. És de les millors zones de Viladecans. Hi trobem poc trànsit. Des d'aquesta plaça es poden realitzar uns quants itineraris interessants.

