

ITINERARI A LES BASSES DE CAN DIMONI

INTRODUCCIÓ

Les Basses de Can Dimoni són un conjunt de tres llacunes d'origen artificial que tenen la singularitat d'estar situades enmig de la plana agrícola del Parc Agrari del Baix Llobregat. Són molt sensibles, per la seva reduïda extensió, però importants, sobretot pels ardeids del Delta. Gaudeix d'un itinerari de 600 metres que circula per l'entorn de la bassa Gran, o de França.

El cas de les basses, amb una extensió de 31 hectàrees, és singular, ja que aquestes també es troben protegides com a lloc de refugi per a l'avifauna. Són zona d'especial protecció per a les aus, o zona ZEPA (és un dels principals punts de dormida d'ardeids de tot el delta), i formen part de la Xarxa Natura 2000 de la Unió Europea i dels Espais Naturals del Delta del Llobregat. La seva singularitat ve reforçada pel fet que es tracta de l'únic espai natural situat en plena zona agrícola del delta.

Aquestes basses formen part dels Espais Naturals del Delta del Llobregat, juntament els espais naturals del riu, l'estany de la Ricarda, l'estany del Remolar, la Murtra i la zona dels Reguerons.

El cas de les basses és singular pel fet que aquestes no són d'origen natural com altres espais de la zona. Són fruit de l'activitat humana, de fet d'un impacte al medi. Fins a la dècada de 1970, aquest espai eren camps d'horta i verdura, com els que hi ha al seu voltant. A partir d'aquella dècada va començar l'extracció de sorres i graves (àrids) del subsòl agrícola. Per extreure els àrids era necessari treure tota la capa de sòl agrícola fins a arribar als dipòsits de graves i sorres, els quals en el seu moment havien estat dipositats pel riu Llobregat i les rieres que anaven formant el delta. Aquests materials eren cobejats pel món de la construcció.

INFORMACIÓ PRÀCTICA:

Tipologia de Ruta: Natura i cultura

Senyalització: Sí

Distància: 3,4 km lineal fins a les basses de Can Dimoni. La tornada s'aconsella fer-la pel mateix camí.

Dificultat tècnica: Baix.

Accessible: sí

Desnivell: 15 m







Mitjà: A peu, en bicicleta i en cadira de rodes.



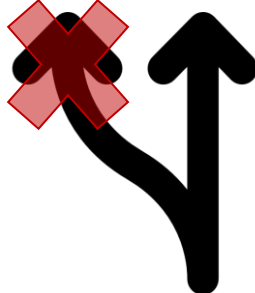







Temps: 1h aprox. a peu

DESCRIPCIÓ DEL RECORREGUT

Des del Parc de la Marina de Viladecans iniciarem el nostre itinerari en direcció sud per l'avinguda de Olof Palme fins a l'avinguda de la Tecnologia on girarem a l'esquerra direcció Est fins a la rotonda amb el carrer de Catalunya. Continuant pel carrer de la tecnologia ens desviarem a la dreta només sortir de la rotonda on trobarem senyalitzat el camí cap el espai natural de les basses de Can Dimoni. Passarem el túnel sota la autopista c-32 i ens endinsarem al Parc Agrari del Baix Llobregat, de seguida trobarem una bifurcació que haurem d'agafar cap a l'esquerra i que ens porta al camí de Ferran Puig que continuarem fins arribar a la cruïlla amb el camí de cal francès, pel que continuarem girant a la dreta. Continuem fins a la bifurcació amb el camí de Cristòfol Rebull que deixarem a l'esquerra per continuar pel camí de cal francès pujant el pont a la dreta per sobre del ferrocarril. Baixant el pont continuem recte pel camí de cal Francesc fins arribar a un gir a la dreta que ens portarà a l'entrada de l'espai natural de les basses de can dimoni a la dreta del camí.

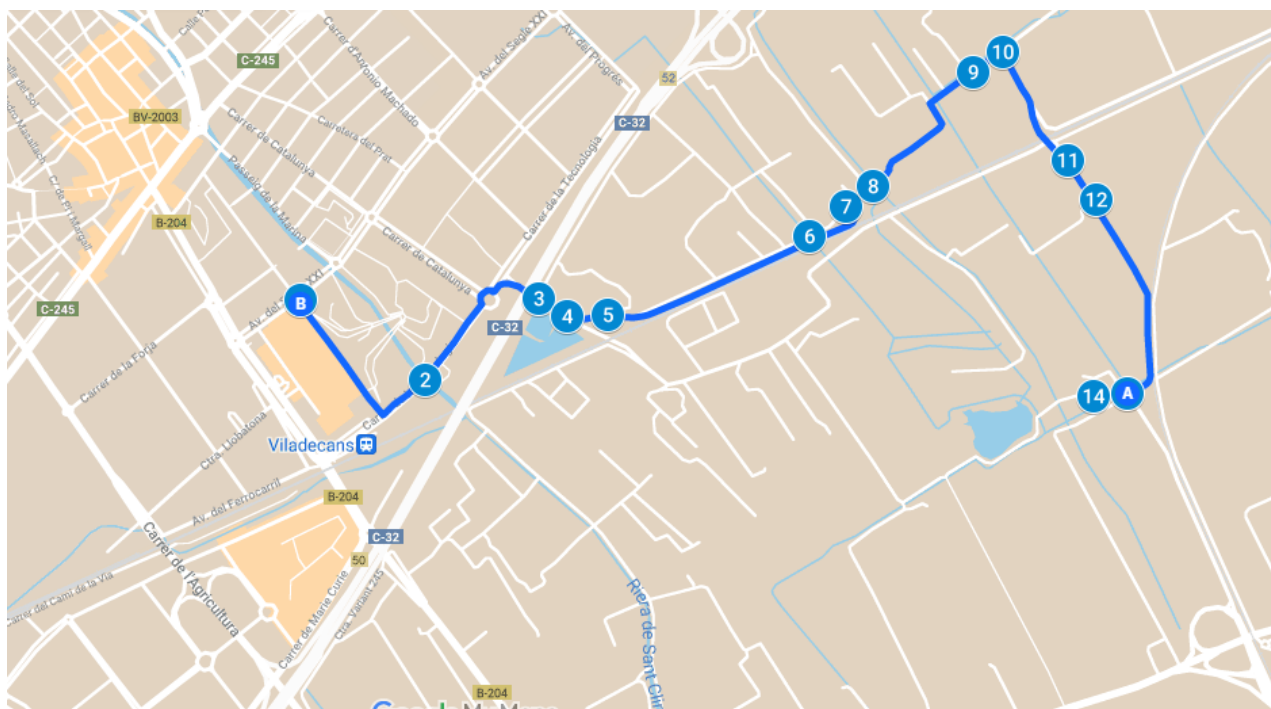
PAS A PAS

<p>Des del Parc de la Marina de Viladecans iniciarem el nostre itinerari en direcció sud per l'avinguda de Olof Palme fins a l'avinguda de la Tecnologia</p>		
<p>Des de l'Avinguda de la Tecnologia girarem a l'esquerra direcció Est fins a la rotonda amb el carrer de Catalunya, on girarem a la dreta seguint els senyals del cartell: ESPAIS NATURALS BASSES DE CAN DIMONI.</p>		
<p>Travessarem el túnel que passar sota la autopista C-32 i ens endinsarem al Parc Agrari del Baix Llobregat, de seguida trobarem una bifurcació que haurem d'agafar cap a l'esquerra i que ens porta al camí de Ferran Puig</p>		

<p>Continuarem per aquest camí de Ferran Puig fins arribar a la cruïlla amb el camí de cal francès, pel que continuarem girant a la dreta.</p>		
<p>Continuem fins a la bifurcació amb el camí de Cristòfol, rebull que deixarem a l'esquerra per continuar pel camí de Cal Francès pujant el pont a la dreta per sobre del ferrocarril.</p>		
<p>Baixant el pont continuarem recte pel camí de cal Francesc.</p>		
<p>El Camí de Cal Francés el continuarem recte fins arribar a un gir a la dreta que ens portarà a l'entrada de l'espai natural de les basses de can dimoni a la dreta del camí.</p>		
<p>En aquest espai trobarem una zona de pícnic, aparcament, i al final de camí una porta que podem passar pel lateral amb les bicis que accedeix a la zona de les basses.</p>		

ELEMENTS D'INTERÈS DURANT EL RECORREGUT

1. EL PARC DE LA MARINA
2. LA RIERA DE SANT CLIMENT
3. EL PARC AGRARI DEL BAIX LLOBREGAT
4. LA BASSA DE LAMINACIÓ DE LA RIERA DE SANT LLORENÇ
5. ELS CAMINS AGRÍCOLES
6. ELS HIVERNACLES
7. LA RIERA ROJA
8. ELS CAMPS DE CONREU
9. EL VIVER DE VERDURES I HORTALISSES
10. EL CANAL DE LA DRETA DEL LLOBREGAT
11. LES CORREDORES I LES VALLS
12. LA MASIA DE CAL FRANCESC
13. ESPAI NATURAL BASSES DE CAN DIMONI
14. LA GRANJA D'OVELLES



1. EL PARC DE LA MARINA

El parc més gran de Viladecans t'espera perquè gaudeixis de totes les seves opcions. El parc de la Marina es caracteritza pels seus espais elevats per a salvar la riera de Sant Climent, així com pels seus auditoris, els seus espais verds i els seus dos llacs. Més de 600 arbres vesteixen el parc, que també té zones de prat i talussos vegetals que el converteixen en un autèntic pulmó verd en la geografia del

nucli urbà que fa frontera amb el Parc Agrari. Fins i tot conté un jardí de plantes aromàtiques, l'Olorètum.



LA RIERA DE SANT CLIMENT

El paisatge de la riera de Sant Climent, a l'altura de Viladecans, junta elements de la naturalesa, com a diversos tipus d'ocell, canyissars, herbassars i canyars, amb uns altres més típics de la cultura urbana, com les petites barraques o les mostres d'art urbà o grafitis.

Es tracta d'una riera típica mediterrània que en temps de pluges recull i canalitza les aigües i les desembocava tradicionalment al delta del Llobregat fent el drenatge natural a la part urbanitzada del municipi. Als anys noranta es va obrir i canalitzar la seva desembocadura fins a la mar, deixant d'inundar les terres agrícoles de vila.

La riera va ser buidada a principis dels anys noranta, des de la carretera C31 (autovia de Castelldefels) fins a la mar, la qual cosa la va convertir més aviat en un canal que circula en paral·lel al braç de la Vidala (situat dins de la zona humida del Remolar-Filipines).



2. EL PARC AGRARI DEL BAIX LLOBREGAT

A Viladecans les terres agrícoles s'inclouen dins aquest parc i ocupen la quarta part del terme municipal.

Precisament són les bones condicions climàtiques i l'extensa xarxa de reg i drenatge les que en faciliten l'agricultura intensiva.

Al Parc Agrari s'hi conrea, majoritàriament, productes d'horta i fruiters, seguint models diversos de producció i comercialització.



3. LA BASSA DE LAMINACIÓ DE LA RIERA DE SANT LLORENÇ

Les basses de laminació són una estratègia necessària perquè la urbanització i la consegüent impermeabilització de noves zones del territori no comportin problemes d'inundació.



4. ELS CAMINS AGRÍCOLES

Els camins agrícoles tenen la principal funció com a via de servei, per potenciar tècniques agrícoles més respectuoses amb el medi ambient.



5. ELS HIVERNACLES

Els hivernacles són infraestructures agrícoles que incrementen la productivitat de les explotacions al mateix temps que permeten conreus fora de temporada i protegeixen els cultius de les inclemències meteorològiques.



6. LA RIERA ROJA

El municipi de Sant Boi es divideix en 12 subconques, entre les quals la Riera Roja, amb 144 hectàrees, és la de major grandària.



7. ELS CAMPS DE CONREU

Els conreus de regadiu s'escampen per gairebé tota l'extensió. La carxofa que es cultiva a la plana del delta, entre els camps de Sant Boi i del Prat de Llobregat, és d'una varietat de qualitat excepcional



8. EL VIVER DE VERDURES I HORTALISSES

És una explotació agrària especialitzada en la producció de planter per a subministrar als pagesos que el desenvoluparan als seus camps per a la posterior comercialització de productes alimentaris.



9. EL CANAL DE LA DRETA DEL LLOBREGAT

És una xarxa de canals de rec que té el seu origen a mitjans del S.XIX i que agafa l'aigua del riu Llobregat a l'alçada del municipi de Sant Vicenç dels Horts i la distribueix pel una part del Parc Agrari. Aquesta infraestructura està gestionada des del seus orígens per la Comunitat de regants del Canal de la Dreta del Llobregat.



10. LES CORREDORES I LES VALLS

És una xarxa de drenatge de les aigües pluvials de la zona agrícola que evita les inundacions dels camps de conreus a través de petits canals coneguts com a Valls que surten des de les finques agrícoles, que connecten amb canals més grans anomenats Corredores, les quals porten les aigües pluvials cap als estanys litorals on desembocaran al mar.



11. LA MASIA DE CAL FRANCESC

Casa de planta baixa i pis amb la teulada a dues vessants i el carener perpendicular a la façana. Té la porta descentrada en relació al carener. Al costat hi ha una finestra i dues més al pis.

Totes les obertures tenen forma d'arc escarser fet amb maons verticals. Destaca al cim una espadanya que potser en altres temps tingué un rellotge de sol. Adossat hi ha un cos allargat d'una planta.



12. ESPAI NATURAL BASSES DE CAN DIMONI

Són un conjunt de tres llacunes d'origen artificial que tenen la singularitat d'estar situades enmig de la plana agrícola de Sant Boi de Llobregat. Són molt sensibles, per la seva reduïda extensió, però importants, sobretot pels ardeïds del Delta. Gaudeix d'un itinerari de 600 metres que circula per l'entorn de la bassa Gran, o de França.



13. LA GRANJA D'OVELLES

Són un conjunt de instal·lacions destinades a la producció de carn de xai. La ramaderia ovina al Delta del Llobregat ha estat des de l'edat mitjana una de les més importants de Catalunya. Es caracteritza per l'aprofitament que fan els ramats de les restes de conreus de verdures i hortalisses al mateix temps que adoben els camps.

