

ITINERARI A LES PLATGES DE VILADECANS

INTRODUCCIÓ

Aquest itinerari està pensat com un passeig a peu i en bicicleta per a tots els públics. El seu recorregut connecta el centre de la ciutat amb la platges de la Pineda i de la Murtra. És fàcil de fer i amb poc desnivell, el què el converteix en una bona ruta familiar, ideal per a totes les edats, en la qual es pot observar tant la flora i fauna autòctona del Delta del Llobregat com els conreus tradicionals del Parc Agrari del Baix Llobregat.

L'itinerari arrenca des del Parc de la Marina i transcorre pel carril bici i de vianants, en la trama urbana, per la avinguda Olof Palme fins al carrer de la Tecnologia, tot connectant amb la carretera de la Vila, i des d'aquí amb el camí del Mar, tot el recorregut està senyalitzat.

Des de la platja de la Pineda o de la Murtra, es recomana tornar al punt d'inici pel mateix itinerari.

INFORMACIÓ PRÀCTICA:

Tipologia de Ruta: Natura

Senyalització: Sí

Distància: 5,7 km (lineal fins a la platja de la Pineda); 6,4 km (lineal fins a la platja de la Murtra).

Dificultat tècnica: Baixa

Accessible: si

Desnivell: 26 m







Mitjà: Bicicleta, a peu i en cadira de rodes.









Temps: 1h 10'. a peu aprox. (només anada fins a la platja de la Pineda)

DESCRIPCIÓ DEL RECORREGUT


Des del Parc de la Marina de Viladecans iniciarem el nostre itinerari en direcció sud per l'avinguda d'Olof Palme fins a l'avinguda de la Tecnologia on girarem a la dreta en direcció OEST fins a la rotonda amb la carretera B-204. Seguidament ens incorporem al carril bici que haurem de seguir recte fins a arribar a la rotonda amb l'antiga carretera de València. Continuarem pel passeig i arribarem al carril bici que ens quedarà a la part esquerra situat al Camí del Mar (antic camí de les Filipines). Seguim direcció SUD fins a la rotonda i seguint les indicacions del senyal cap a la platja de Viladecans a la dreta. A continuació agafem el carril bici per entrar dins el camí que ens portarà cap a la platja de la Pineda des d'on podem arribar fins a la platja de la Murtra, tot girant a la dreta. D'aquesta manera finalitzarem l'itinerari.

PAS A PAS

<p>Des del Parc de la Marina de Viladecans iniciarem el nostre itinerari en direcció sud per l'avinguda de Olof Palme.</p>		
<p>Des de l'Avinguda de la Tecnologia girarem a la dreta, en direcció OEST fins a la rotonda amb la carretera B-204 seguint els senyals de cartell: PLATGES ESPAIS NATURALS</p>		
<p>Ens incorporem al carril bici i el seguim recte fins arribar a la rotonda amb l'antiga carretera de València.</p>		

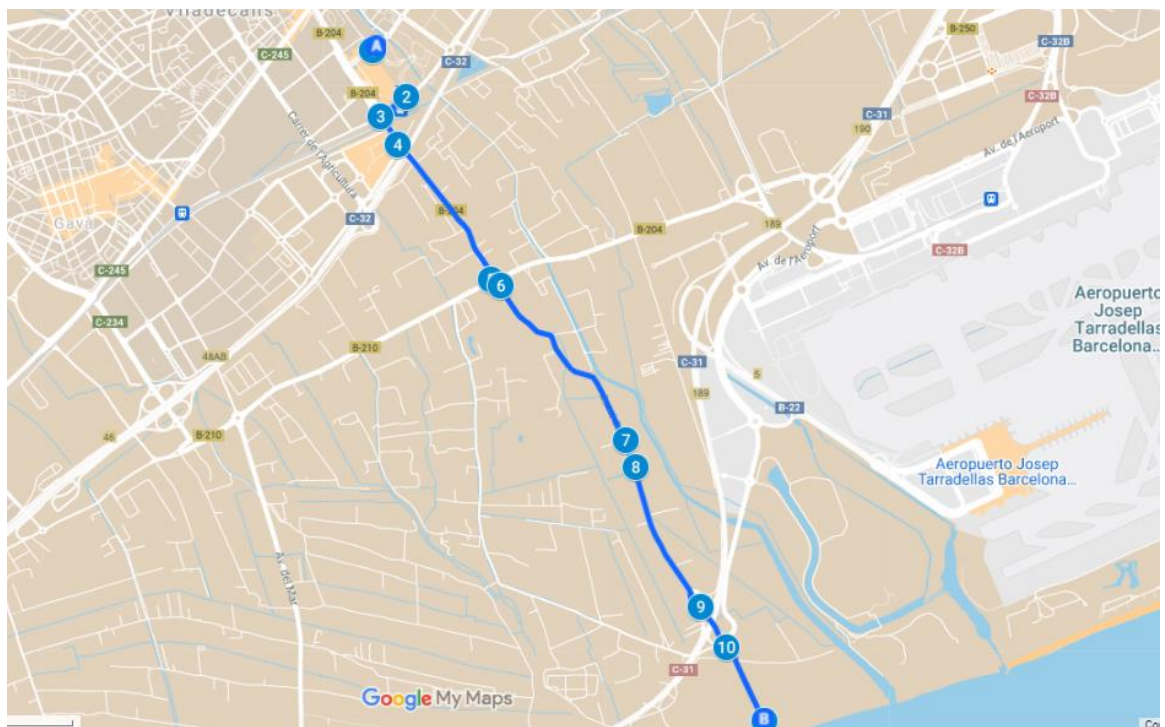
<p>Continuarem pel carril bici que ara ens queda a l'esquerra situat al Camí del Mar (antic Camí de les Filipines)</p>		
<p>Continuem direcció SUD pel Camí del Mar fins a la rotonda...</p>		
<p>Seguirem les indicacions del senyal cap a Platja de Viladecans a la dreta</p>		
<p>El carril bici el deixem per entrar a dins del camí que ens porta cap a la Platja de la Pineda</p>		

Des d'aquesta platja
ens podem apropar
fins a la platja de
la Murtra tot girant a
la dreta



ELEMENTS D'INTERÈS DURANT EL RECORREGUT

1. EL PARC DE LA MARINA
2. LA RIERA DE SANT CLIMENT
3. EL PARC AGRARI DEL BAIX LLOBREGAT
4. MASIA DE CAL SIMÓN
5. CAN FELIU
6. ESPAI AGROAMBIENTAL VILADECANS
7. AGRÒPOLIS
8. CULTIUS DEL PARC AGRARI
9. PLATJA DE LA PINEDA



1. EL PARC DE LA MARINA

El parc més gran de Viladecans t'espera perquè gaudeixis de totes les seves opcions. El parc de la Marina es caracteritza pels seus espais elevats per a salvar la riera de Sant Climent, així com pels seus auditoris, els seus espais verds i els seus dos llacs. Més de 600 arbres vesteixen el parc, que també té zones de prat i talussos vegetals que el converteixen en un autèntic pulmó verd en la geografia del nucli urbà que fa frontera amb el Parc Agrari. Fins i tot conté un jardí de plantes aromàtiques, l'Olorètum.



2. LA RIERA DE SANT CLIMENT

El paisatge de la riera de Sant Climent, a l'altura de Viladecans, junta elements de la naturalesa, com a diversos tipus d'ocell, canyissars, herbassars i canyars, amb uns altres més típics de la cultura urbana, com les petites barraques o les mostres d'art urbà o grafitis.

La riera va ser buidada a principis dels anys 90, des de la carretera C31 (autovia de Castelldefels) fins a la mar, la qual cosa la va convertir més aviat en un canal que circula en paral·lel al braç de la Vidala (situat dins de la zona humida del Remolar-Filipines).



3. EL PARC AGRARI DEL BAIX LLOBREGAT

A Viladecans les terres agrícoles s'inclouen dins aquest parc i ocupen la quarta part del terme municipal. Precisament són les bones condicions climàtiques i l'extensa xarxa de reg i drenatge les que en faciliten l'agricultura intensiva.

Al Parc Agrari s'hi conrea, majoritàriament, productes d'horta i fruiters, seguint models diversos de producció i comercialització.



4. MASIA DE CAN SIMÓ

Can Simó, una masia encara en ple funcionament, al començament del Camí de les Filipines.



5. CAN FELIU

La Granja Escola Hípica Can Feliu es va fundar l'any 1998 amb l'objectiu de fer gaudir a tothom del món del cavall en un espai privilegiat com ho és l'entorn del Parc Natural del Delta del Llobregat.



6. ESPAI AGROAMBIENTAL DELTA DEL LLOBREGAT

L'Espai Agroambiental es troba ubicat al municipi de Viladecans. Es tracta d'una finca agrícola d'una hectàrea on es realitzen activitats d'educació ambiental. A l'Espai Agroambiental Delta conviuen activitats adreçades a la població escolar (des d'educació infantil, fins al batxillerat) i les activitats adreçades a públic adult, com a grups familiars o d'amics.



7. AGRÒPOLIS

Com a centre de recerca de la Universitat Politècnica de Catalunya a Viladecans, està especialitzada en la recerca i la innovació en els àmbits de l'enginyeria agroalimentària, l'enginyeria biotecnològica i l'enginyeria del medi ambient.



8. CULTIUS DEL PARC AGRARI

A Viladecans les terres agrícoles s'inclouen dins del Parc Agrari del Baix Llobregat i ocupen la quarta part del terme municipal. Precisament són les bones condicions climàtiques i l'extensa xarxa de reg i drenatge les que en faciliten l'agricultura intensiva. Al Parc Agrari s'hi conrea, majoritàriament, productes d'horta i fruiters, seguint models diversos de producció i comercialització.



9. PLATJA DE LA PINEDA

Situada a l'est de l'espigó de la Murtra, la **platja de La Pineda** fa **poc més d'un quilòmetre**. Gran part d'aquest arenal, amb una zona important de vegetació dunar que ha regenerat l'ecosistema de la platja, està protegit per la **Xarxa Natura 2000**.

Durant anys, l'accés a aquesta platja va estar molt restringit, i per això va quedar **preservada de l'activitat humana**. Les dunes, que neixen del vent que les alimenta de sorra, li atorguen un **aspecte plenament natural**.

