

ITINERARI A L'ESPAI NATURAL DEL REMOLAR-FILIPINES

INTRODUCCIÓ

Aquest itinerari està pensat com un passeig a peu i en bicicleta per a tots els públics. El seu recorregut connecta el centre de la ciutat amb la Reserva Natural del Remolar-Filipines. És fàcil de fer i amb poc desnivell, el què el converteix en una bona ruta familiar, ideal per a totes les edats, en la qual es pot observar tant la flora i fauna autòctona del Delta del Llobregat com els conreus tradicionals del Parc Agrari del Baix Llobregat.

L'itinerari arrenca des del Parc de la Marina i transcorre pel carril bici i de vianants, en la trama urbana, per la avinguda Olof Palme fins al carrer de la Tecnologia, tot connectant amb la carretera de la Vila, i des d'aquí amb el camí del Mar, tot el recorregut està senyalitzat.

Des de de l'espai natural del Remolar-Filipines, es recomana tornar al punt d'inici pel mateix itinerari.

Un cop arribat al punt d'informació de l'espai natural del Remolar-Filipines es pot realitzar un Itinerari a peu destinat a tot tipus de públic interessat en la descoberta de la natura. Es tracta d'una ruta adequada per a totes les edats, fàcil de fer, breu i amb poc desnivell, al llarg de la qual es pot observar la flora i fauna autòctona del Delta del Llobregat.

El recorregut, de tipus circular, comença i acaba al Punt d'Informació de l'espai natural, tot passant pel mirador de la Reguera Salobrosa, la maresma de les Filipines, el pont i el braç de la Vidala, l'estany del Remolar, l'Aguait de la Maresma i la bassa dels Pollancre. Hi trobareu pantalles per observar la fauna amb informació ornitològica, punts per a reposar i àrees amb miradors per gaudir d'una vista panoràmica dels diferents espais integrats en la ruta.

Al punt d'informació us explicaran els possibles itineraris que hi ha dins la reserva natural i les darreres novetats, tant de floració com de fauna. Si accediu en cotxe, els caps de setmana i els mesos d'estiu haureu de estacionar el vehicle al pàrquing habilitat al costat nord de l'estacionament de taxis de l'aeroport. Des del pàrquing accedir a l'espai natural per la carretera de la Vidala, que es converteix en un itinerari per a vianants i bicicletes.

INFORMACIÓ PRÀCTICA:

RECORREGUT FINS AL PUNT D'INFORMACIÓ DE LA RESERVA NATURAL DEL REMOLAR-FILIPINES:

Tipologia de Ruta: Natura

Senyalització: Sí

Distància: 7,5 km (lineal fins a l'espai natural del Remolar-Filipines)

Dificultat tècnica: Baixa

Accessible: si

Desnivell: 26 m

Mitjà: Bicicleta, a peu i en cadira de rodes.

Temps: 1h 35' a peu. aprox. (només anada fins al punt d'informació)

RECORREGUT PER L'INTERIOR DE LA RESERVA NATURAL DEL REMOLAR-FILIPINES:

Tipologia de Ruta: Natura

Senyalització: Sí

Distància: 1,63 km (inici i final de l'itinerari al Punt d'Informació de l'espai natural)

Dificultat tècnica: Baixa

Accessible: si

Desnivell: 0 m







Mitjà: A peu. Adaptada per a cadira de rodes.









Temps: 2h aprox. (en aquest cas es preveu aturades als miradors i aguaites)

DESCRIPCIÓ DEL RECORREGUT

Des del Parc de la Marina de Viladecans iniciarem el nostre itinerari en direcció sud per l'avinguda d'Olof Palme fins a l'avinguda de la Tecnologia on girarem a la dreta en direcció OEST fins a la rotonda amb la carretera B-204. Seguidament ens incorporarem al carril bici que haurem de seguir recte fins a arribar a la rotonda amb l'antiga carretera de València. Continuarem pel passeig i arribarem al carril bici que ens quedarà a la part esquerra situat al Camí del Mar (antic camí de les Filipines). Seguim direcció SUD fins a la rotonda i seguint les indicacions del senyal cap a l'espai natural del Remolar-Filipines, on el carril bici ens queda a la part dreta, arribarem a l'entrada de la carretera que circula paral·lela al braç de la Vidala, fins a arribar al punt d'informació del Remolar.

PAS A PAS

<p>Des del Parc de la Marina de Viladecans iniciarem el nostre itinerari en direcció sud per l'avinguda de Olof Palme.</p>		
<p>Des de l'Avinguda de la Tecnologia girarem a la dreta, en direcció OEST fins a la rotonda amb la carretera B-204 seguint els senyals de cartell: PLATGES ESPAIS NATURALS</p>		
<p>Ens incorporarem al carril bici i el seguim recte fins arribar a la rotonda amb l'antiga carretera de València.</p>		

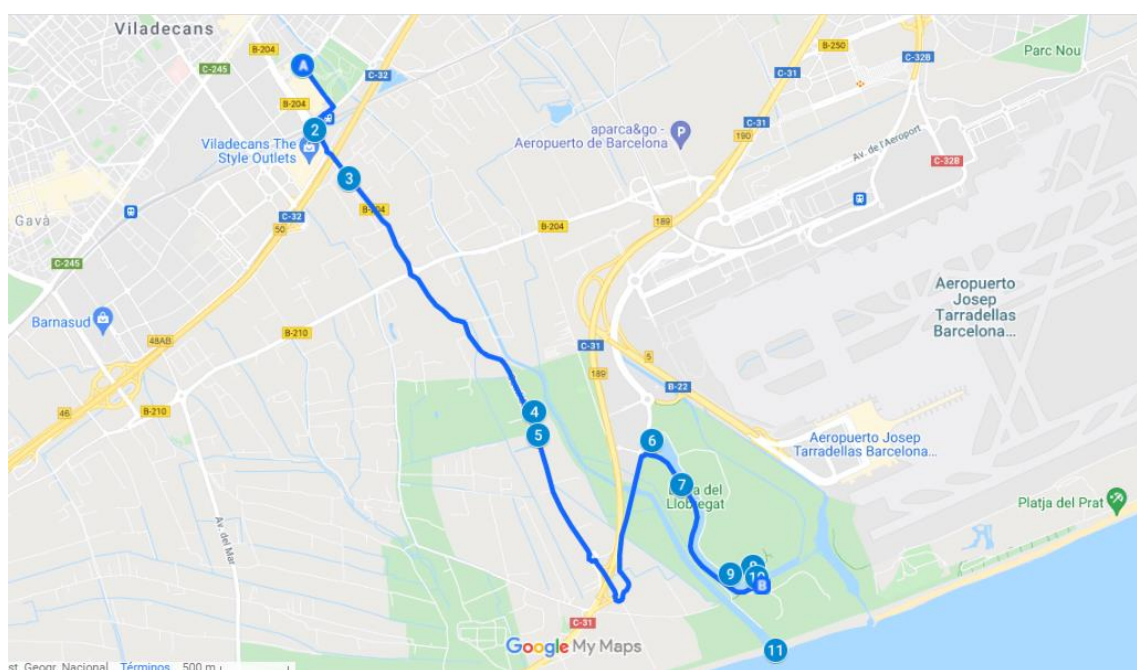
<p>Continuarem pel carril bici que ara ens queda a l'esquerra situat al Camí del Mar (antic Camí de les Filipines)</p>		
<p>Continuem direcció SUD pel Camí del Mar fins a la rotonda...</p>		
<p>Seguirem les indicacions del senyal cap a l'Espai Natural del Remolar-Filipines</p>		
<p>El carril bici el deixem per entrar a dins de l'Espai Natural del Remolar-Filipines, on continuarem per la carretera paral·lela al Braç de la Vidala fins arribar al punt d'informació.</p>		

Arribats a aquest punt podem fer una sèrie de recorreguts adaptats a tot tipus de mobilitat.



ELEMENTS D'INTERÈS DURANT EL RECORREGUT

1. EL PARC DE LA MARINA
2. LA RIERA DE SANT CLIMENT
3. EL PARC AGRARI DEL BAIX LLOBREGAT
4. ESPAI AGROAMBIENTAL VILADECANS
5. AGRÒPOLIS
6. MIRADOR DE LA REGUERA SALOBROSA
7. BRAÇ DE LA VIDALA
8. MARESMA DE LES FILIPINES
9. AGUAIT DE LA BASSA DELS POLLANCREs
10. ESTANY DEL REMOLAR
11. PLATJA DE LA PINEDA DE CAL FRANCÈS



1. EL PARC DE LA MARINA

El parc més gran de Viladecans t'espera perquè gaudeixis de totes les seves opcions. El parc de la Marina es caracteritza pels seus espais elevats per a salvar la riera de Sant Climent, així com pels seus auditoris, els seus espais verds i els seus dos llacs. Més de 600 arbres vesteixen el parc, que també té zones de prat i talussos vegetals que el converteixen en un autèntic pulmó verd en la geografia del nucli urbà que fa frontera amb el Parc Agrari. Fins i tot conté un jardí de plantes aromàtiques, l'Olorètum.



2. LA RIERA DE SANT CLIMENT

El paisatge de la riera de Sant Climent, a l'altura de Viladecans, junta elements de la naturalesa, com a diversos tipus d'ocell, canyissars, herbassars i canyars, amb uns altres més típics de la cultura urbana, com les petites barraques o les mostres d'art urbà o grafitis.

La riera va ser buidada a principis dels anys 90, des de la carretera C31 (autovia de Castelldefels) fins a la mar, la qual cosa la va convertir més aviat en un canal que circula en paral·lel al braç de la Vidala (situat dins de la zona humida del Remolar-Filipines).



3. EL PARC AGRARI DEL BAIX LLOBREGAT

A Viladecans les terres agrícoles del delta s'inclouen dins aquest parc i ocupen la quarta part del terme municipal. Precisament són les bones condicions climàtiques i l'extensa xarxa de reg i drenatge les que en faciliten l'agricultura intensiva.

Al Parc Agrari s'hi conrea, majoritàriament, productes d'horta i fruiters, seguint models diversos de producció i comercialització.



4. ESPAI AGROAMBIENTAL VILADECANS

L'Espai Agroambiental es troba ubicat al municipi de Viladecans. Es tracta d'una finca agrícola d'una hectàrea gestionada per Fundació Sigea, on es realitzen activitats d'educació ambiental. A l'Espai Agroambiental Delta conviuen activitats adreçades a la població escolar (des d'educació infantil, fins al batxillerat) i les activitats adreçades a públic adult, com a grups familiars o d'amics.



5. AGRÒPOLIS

Com a centre de recerca de la Universitat Politècnica de Catalunya a Viladecans, està especialitzada en la recerca i la innovació en els àmbits de l'enginyeria agroalimentària, l'enginyeria biotecnològica i l'enginyeria del medi ambient.



6. MIRADOR DE LA REGUERA SALOBROSA

A la capçalera del Braç de la Vidala trobem aquest mirador, que proporciona una bona panoràmica de tot el braç.



7. BRAÇ DE LA VIDALA

El Braç de la Vidala, és un braç de l'estany del Remolar, que ja apareix en alguns mapes del segle XIX i que va ser ampliat, entre els anys 50 i 60, mitjançant el buidatge del terreny. Avui dia aquest nou braç es troba del tot naturalitzat, però el seu estat de conservació se'n ressent de l'entrada d'aigua eutrofitzada, provinent dels regadius



8. RESERVA NATURAL DEL REMOLAR-FILIPINES

L'estany del Remolar i les maresmes de les Filipines constitueixen una de les principals zones humides del Delta del Llobregat. La vegetació de l'espai és formada sobretot per jonqueres, prats humits i salicornars arbustius i herbacis, així com per fragments de tamarigars i pinedes litorals. Als marges del Remolar i la Vidala apareixen també canyissars i canyars



9. AGUAIT DE LA BASSA DELS POLLANCREs

Aquest és un observatori tancat per poder gaudir de la fauna de la maresma de les Filipines. Hem de respectar les normes d'aquest espai per gaudir de l'observació de tota la fauna que habita.



10. ESTANY DEL REMOLAR

La Reserva Natural del Remolar-Filipines està formada per estanys, maresmes i una pineda litoral amb una platja amb dunes. És una zona d'un gran valor ecològic per la seva diversitat biològica i la importància com a punt de nidificació i descans d'aus migratòries. Està catalogada com a ZEPA (zona d'especial protecció per a les aus). Podem observar habitualment fòtxes, ànecs coll-verds, martinets blancs, bernats pescaires, aligots, cames llargues... i en èpoques de migració, arriben flamencs, agró roig, fredelugues...



11. PLATJA DE LA PINEDA DE CAL FRANCÈS

Situada al nord de Viladecans i a tocar del Prat, una gran part de la platja, que fa gairebé 900 metres de llargada, està ocupada per vegetació dunar i basses temporals d'aigua que són l'hàbitat d'un bon nombre d'aus del litoral. La platja del Remolar és un dels ecosistemes protegits més coneguts del Delta del Llobregat. La platja del Remolar, juntament amb la de Cal Francès, va rebre el 2018 el guardó de "Playas Vírgenes", que atorga l'ONG Ecologistas en Acción. Són les dues úniques platges de la província de Barcelona amb aquest reconeixement.

